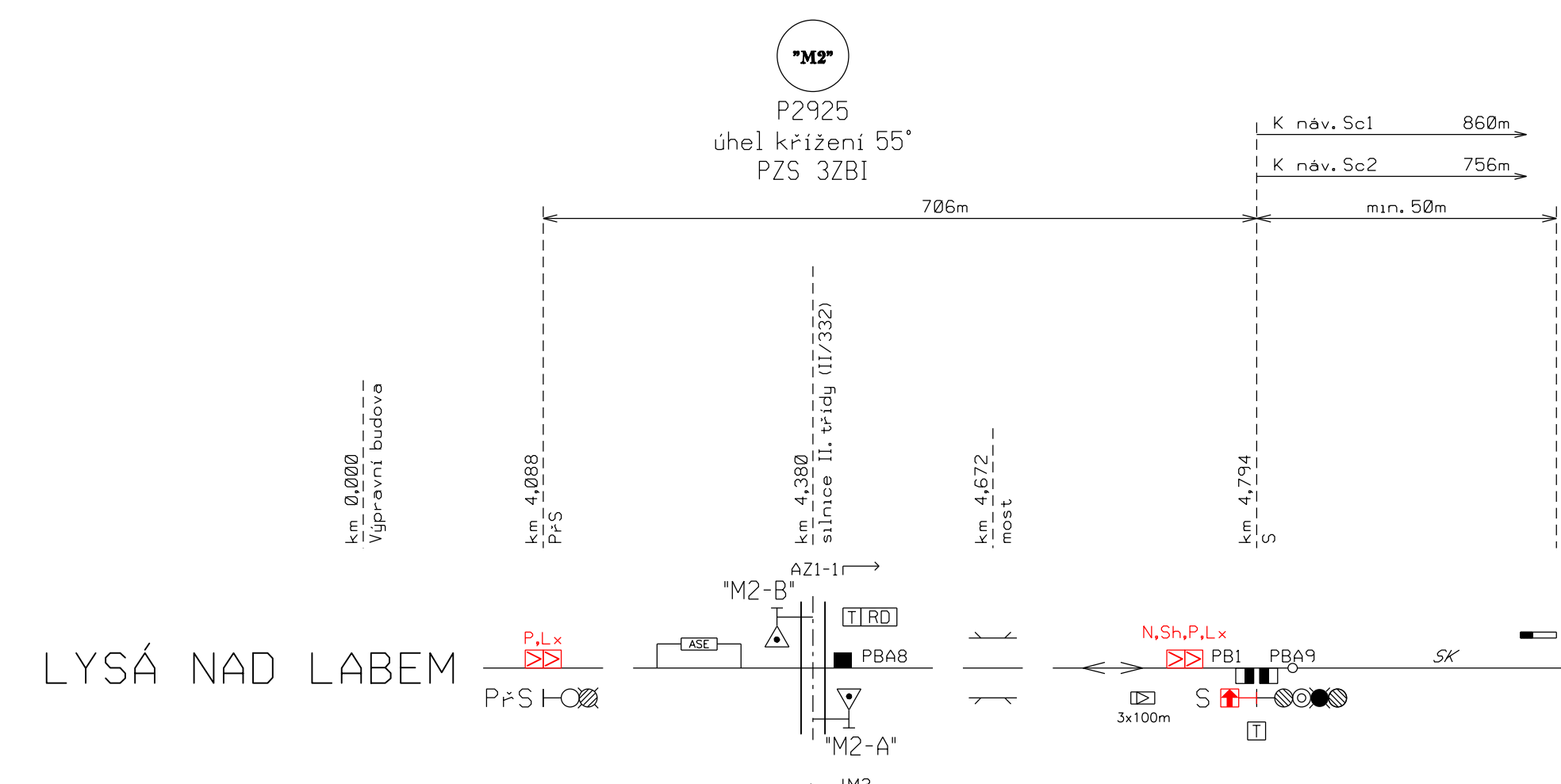


TABULKA VÝHYBEK

Číslo	Km	Druh	Soustava železnič. svrsku	Poměr odbočení	Poloměr oblouku	Směr	Poloha výměniku	Druh pražců	Žavěr	Přestavník	Poloha přestavniku	Snímač polohy	Žamek		Poznámka
													v základní poloze	v opačné poloze	
1	5,280	J	S49	1:9	300	P	l	d	h	EPR	p	l	-	-	-
2	5,356	J	S49	1:9	300	P	l	d	h	EPR	l	l	-	-	-
3	5,630	J	T	7°	-	P	p	d	h	-	-	-	-	-	-
4	5,700	J	A	7°	-	P	p	o	h	-	-	-	-	-	-
201	5,468	J	T	7°	-	P	l	o	h	-	-	-	-	-	-
202	5,513	J	T	7°	-	P	l	o	h	-	-	-	-	-	-
Vk1	5,574	-	-	-	-	-	-	-	-	-	-	-	-	-	-
Vk2	5,584	-	-	-	-	-	-	-	-	-	-	-	-	-	-
Vk3	5,655	-	-	-	-	-	-	-	-	-	-	-	-	-	-
VkB1	5,740	-	-	-	-	-	B	-	-	-	-	-	-	-	-



TABULKA POČÍTAČŮ NÁPRAV

Úsek	Snímače	Umístění
SK	PB1,PB2	SÚ - Milovice
V1-2	PB2,PB3,PB4,PB5	SÚ - Milovice
3K	PB4,PB6	SÚ - Milovice
1K	PB5,PB7	SÚ - Milovice

POLOHY POČÍTAČŮ NÁPRAV

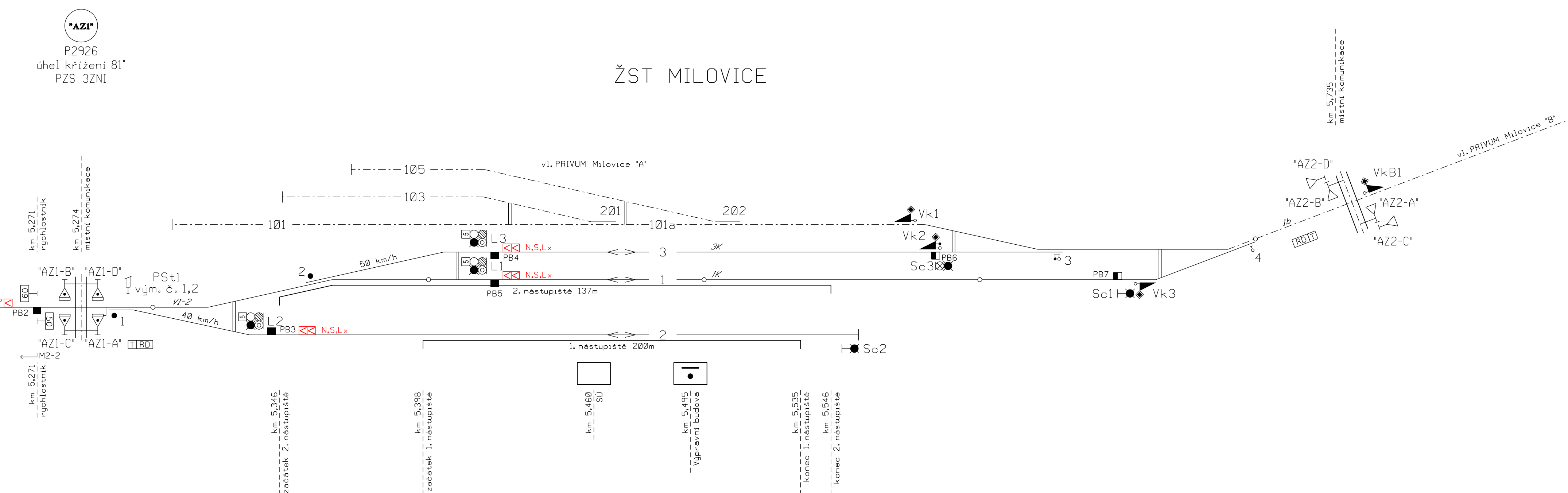
Název	Poloha v km
PB1	4,794
PB2	5,261
PB3	5,340
PB4	5,421
PB5	5,421
PB6	5,584
PB7	5,654

TABULKA NÁVĚSTIDEL


Název	Poloha v k
S	4,794
L2	5,340
L3	5,421
L1	5,421
Sc2	5,550
Sc3	5,584
Sc1	5,654


TABULKA RYCHLOSTÍ

na/z koleje	Rozhodné výhybky	Rychlost od/do
		Lysá nad Labem
		ITK
3	-	50 km/h
1	-	tráťová
2	-	40 km/h

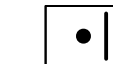


Podpis:			Datum:
Revize:	Datum:	Popis:	Kontrolovat:
000	02/2024	Definitivní odevzdání dokumentace	Ing. Martin Raib
-	-	-	-
-	-	-	-
-	-	-	-

Stavebník / Investor:	Správa železnic, státní organizace	 SPRÁVA ŽELEZNIC
Adresa:	Dlážděná 1003/7, 110 00 Praha 1	
Zástupce investora:	Stavební správa západ	
Adresa:	Ke Štvanici 656/3, 186 00 Praha 8	

Zhotovitel dila: Adresa: Kontakt:	SUDOP PRAHA a.s. Obšanská 1a, 130 00 Praha 3 T: +420 267 094 111 E: praha@sudop.cz	
Zhotovitel části / objektu: Adresa: Kontakt:	SUDOP PRAHA a.s. Obšanská 1a, 130 00 Praha 3 T: +420 267 094 111 E: praha@sudop.cz	
Hlavní projektant (HIP):	Ing. Martin Raibr	

Název stavby / akce:	ETCS Milovice - Praha hl.n. (mimo)										Označení (S-kód):	S63-0800			
											Zakázka:	23-086			
Název části:	Balizy										Označení části:	D			
Název objektu:	Milovice - Praha hl.n., balizy ETCS										Číslo objektu / komplexu:	PS 01-04			
Název přílohy:	Situční schéma ZST Milovice										Číslo přílohy:	2 . 02			
Název dílčí části přílohy:	-														
Odpovědný projektant:	Zpracovatel přílohy:					Měřítka: -					Stupeň dokumentace:				
Inj. Martin Raibr	Jifi Jakubec					Formáty: 7x4									
Kraj:	Katastrální území:					TUDU:					Smělný datum zpracování:				
hl. m. Praha, Středočeský	viz. TZ					viz. TZ					29.02.2023				
Stav:	Stupeň dokumentace:										Číslo:	Objekt:	Podstavka:	Příloha:	Revize:
S6323000000047	DUSP										D11#	PS01010401	#2	0203	0



Tratová rychlost70 km/h
Zábrzdňá vzdálenost 700